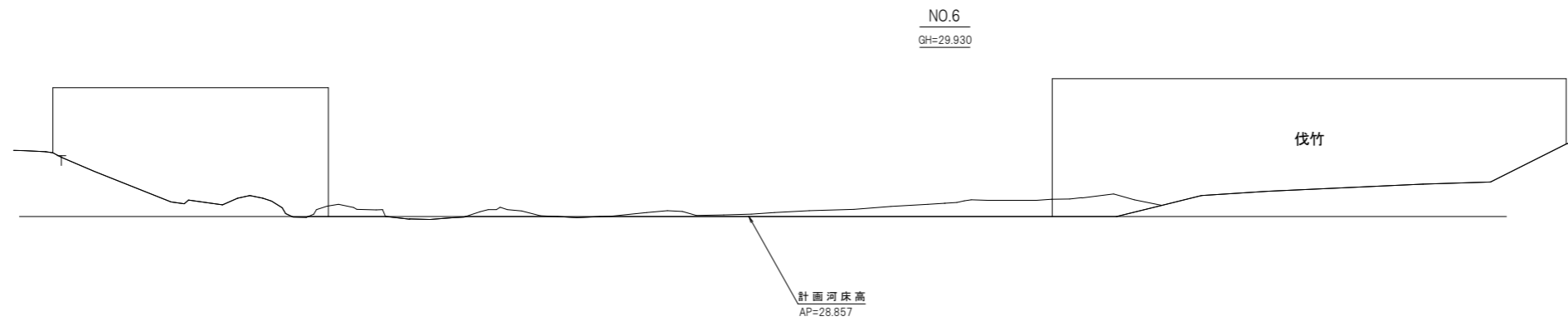
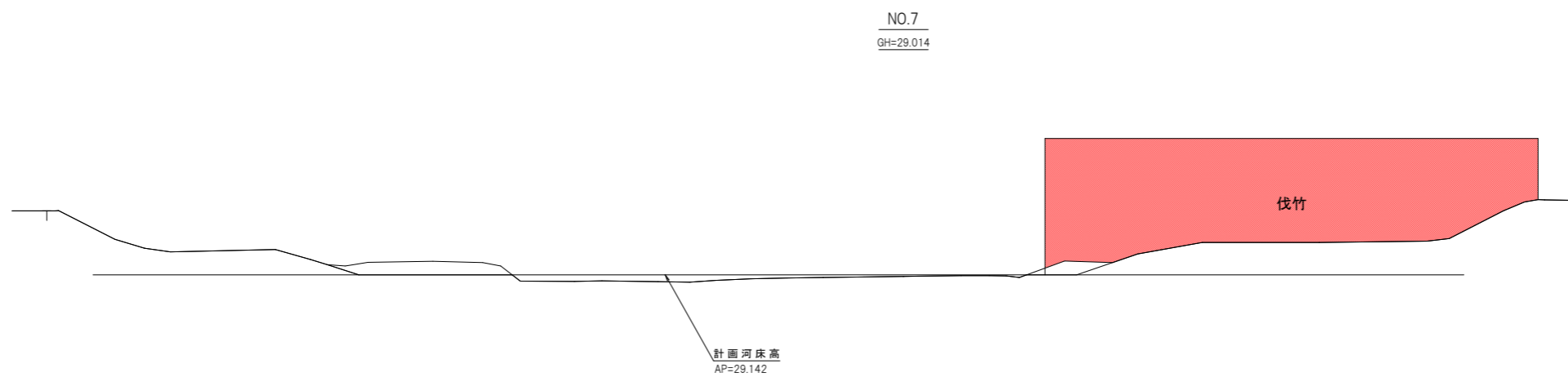


**当初設計図面**

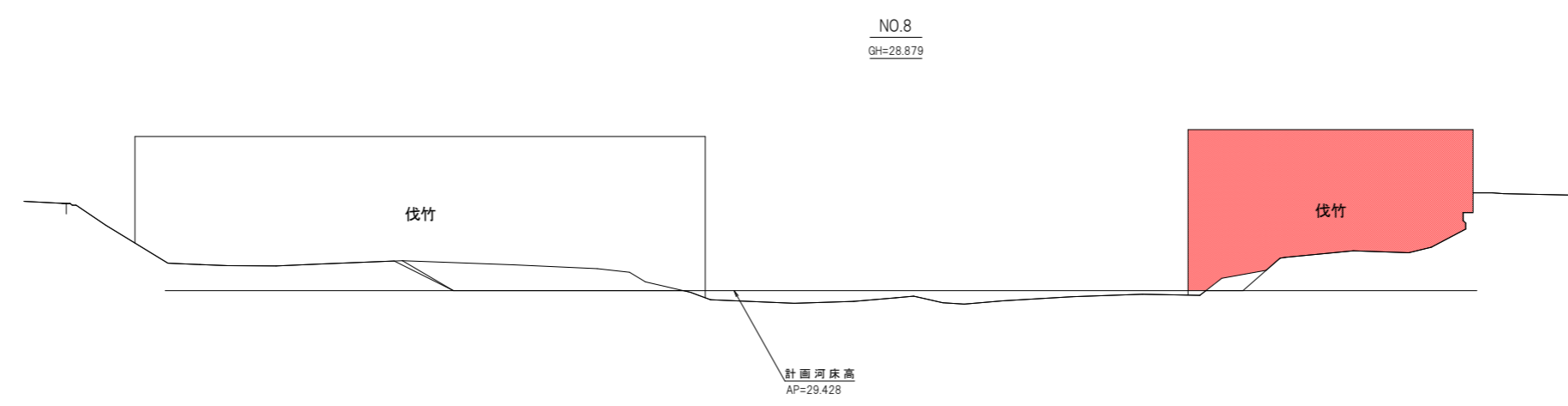
工事名	R1吉土 川田川・山川湯立 緊急河川維持業務(4)		
路線名等	29.2 川田川		
工事箇所	吉野川市山川町湯立(第4分割)		
図面名	平面図		
縮尺	図示	図面番号	1 / 2
会社名			
事業者名	徳島県東部県土整備局(吉野川)		



AP=10.000



AP=10.000



AP=10.000

当初設計図面

工事名	R1吉士 川田川 吉・山川湧立 緊急河川維持業務(4)		
路線名等	川田川		
工事箇所	吉野川市山川町湧立(第4分割)		
図面名	横断面		
縮尺	図示	図面番号	2 / 2
会社名			
事業者名	徳島県東部県土整備局(吉野川)		